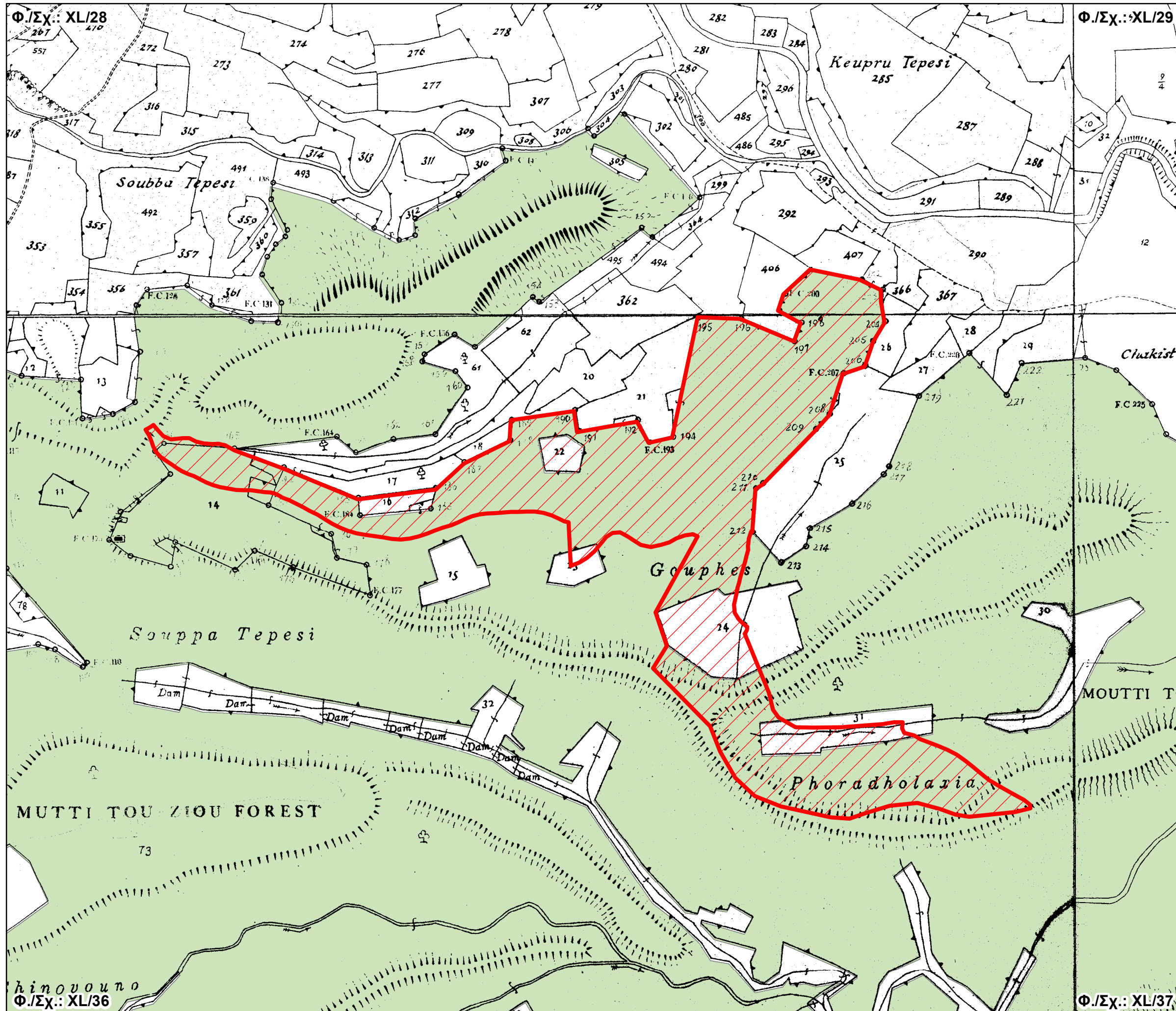




Τοπογραφικός χάρτης της περιοχής προστασίας "Μούττη του Ζιού - CY6000001"



Υπόμνημα

-  Προτεινόμενη περιοχή Natura 2000
-  Κρατικό δάσος "Μούττη του Ζιού"

Τεμάχια που επηρεάζονται

Φύλλο	Σχέδιο	Αρ. Τεμαχίου	
40	36	14	(μέρος)
		15	
		22	
		23	
		24	
		31	(μέρος)
		73	(μέρος)

Φ./Σχ.: XL/28, XL/29, XL/36 και XL/37

Κλίμακα: 1: 5.000

Δεδομένα: TKX και ΤΔ

Ημερ.: 5/5/2021

Αρχείο: MouttiTouZiouProposalDLS.mxd

User: KPapavasvas



ΤΜΗΜΑ ΔΑΣΩΝ
ΥΠΟΥΡΓΕΙΟ ΓΕΩΡΓΙΑΣ ΑΓΡΟΤΙΚΗΣ
ΑΝΑΠΤΥΞΗΣ ΚΑΙ ΠΕΡΙΒΑΛΛΟΝΤΟΣ